

Kynning  
15.nóvember 2018

# Afangastaðaáætlun Suðurlands 2018-2021

Anna V. Sigurðardóttir  
Laufey Guðmundsdóttir

Áfangastaðaáætlun er heildstæð áætlanagerð  
sem hefur ferðapjónustu sem útgangspunkt



ontakt

# Svæðaskipting Suðurlands

## Suðurland

Suðurland

Vinnuhópar og  
vinnulag

Framtíðarsýn

Meginmarkmið

Áherslur

Vestursvæði

Katla jarðvangur &  
Vestmannaeyjar

Ríki Vatnajökuls

Staðfærsla og  
markhópar

Möguleikar

Hvað svo?

### Vestursvæði

Ásahreppur, Bláskógarbyggð, Flóahreppur, Grímsnes- og Grafningshreppur, Hrunamannahreppur, Hveragerði, Rangárþing ytra, Skeiða- og Gnúpverjahreppur, Sveitarfélagið Árborg og Ölfus.

### Katla jarðvangur & Vestmannaeyjar

Mýrdalshreppur, Rangárþing eystra, Skaftárhreppur og Vestmannaeyjar.

### Ríki Vatnajökuls

Sveitarfélagið Hornafjörður



Þrískipting Suðurlands

# Víðtækt samráð við hagsmunaaðila

➔ um 200 manns komu að vinnunni

- Svæðin heimsótt og auglýst eftir þátttakendum
- 3 vinnuhópar
  - 12-16 í hverjum hóp
  - 4 vinnufundir með hverjum hóp
- Fundað með sveitarstjórnnum
- 5 opnir íbúafundir



## Þemu

Suðurland

Vinnuhópar og  
vinnulag

Framtíðarsýn

Meginmarkmið

Áherslur

Vestursvæði

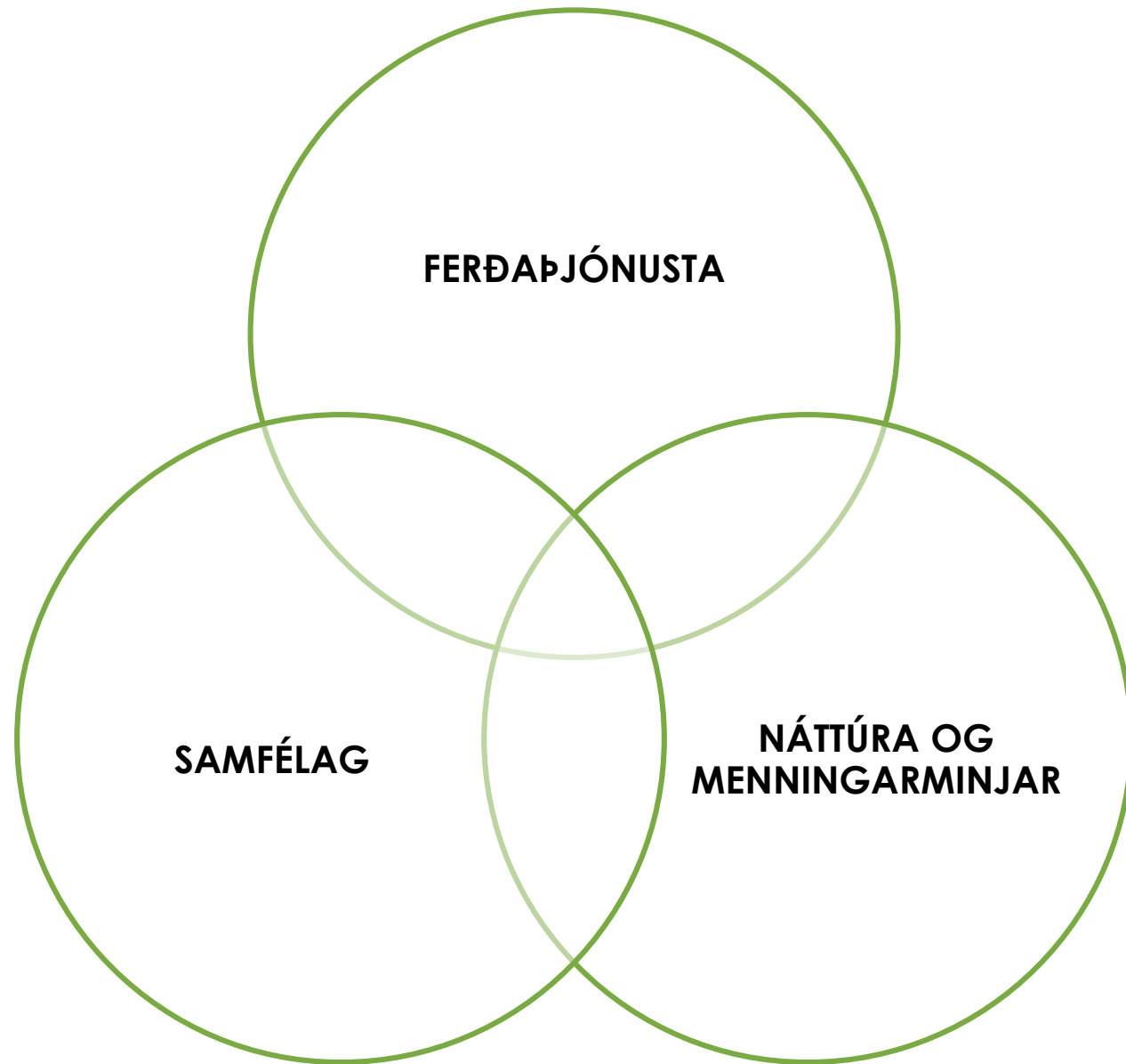
Katla jarðvangur &  
Vestmannaeyjar

Ríki Vatnajökuls

Staðfærsla og  
markhópar






Möguleikar

Hvað svo?



# Framtíðarsýn Suðurlands í ferðapjónustu

Ferðapjónusta á Suðurlandi er sjálfbær þar sem lögð er áhersla á heildræna þróun í sátt við náttúru og samfélag. Ferðapjónustan er öflug atvinnugrein og samvinna ríkir á milli mismunandi hagsmunaaðila þar sem hugað er að gæðum, upplýsingagjöf og fræðslu.

-  Verndun náttúru og menningarsögulegra minja er í forgrunni þegar kemur að ferðapjónustu þar sem hugað er að skýru og tryggju aðgengi að helstu náttúruperlum.
-  Regluverk í ferðapjónustu er skýrt og leiðir til jákvæðrar upplifunar heimamanna og gesta.
-  Vegakerfið og samgöngur, á sjó, landi og í lofti, eru öruggar og hugsaðar heildrænt þar sem áningarstaðir eru vel úthugaðir, merktir með viðeigandi þjónustu og upplýsingagjöf.
-  Möguleikar til menntunar í ferðapjónustu eru staðbundnir og fjölbreyttir.
-  Grunnþjónusta er góð á svæðinu og íbúar eru jákvæðir í garð ferðamanna og ferðapjónustunnar.

# Samfélag

## Meginmarkmið

Suðurland

Vinnuhópar og  
vinnulag

Framtíðarsýnin

Meginmarkmið

Áherslur

Vestursvæði

Katla jarðvangur &  
Vestmannaeyjar

Ríki Vatnajökuls

Staðfærsla og  
markhópar

Möguleikar

Hvað svo?



**Grunnþjónusta er öflug**



**Samgöngukerfið er öruggt**



**Íbúar finna fyrir jákvæðum áhrifum af  
ferðaþjónustu**



**Áningarstaðir eru hugsaðir heildrænt**

## Meginmarkmið

Suðurland

Vinnuhópar og  
vinnulag

Framtíðarsýnin

Meginmarkmið

Áherslur

Vestursvæði

Katla jarðvangur &  
Vestmannaeyjar









Ríki Vatnajökuls

Staðfærsla og  
markhópar

Möguleikar

Hvað svo?

# Ferðapjónusta

-  **Uppbygging byggir á heildarsýn og jafnvægi í samfélaginu**
-  **Skilningur stjórnvalda á ferðapjónustu er góður**
-  **Stefna í takt við ferðapjónustu, samfélag og náttúru**
-  **Regluverk er skýrt**
-  **Samtal og samvinna innan svæðisins eru virk**
-  **Upplýsingagjöf og fræðsla í ferðapjónustu er góð**
-  **Gæði á svæðinu eru góð**
-  **Eftirlit með reglum/lögum er virkt**

# Náttúra og menningarminjar

## Meginmarkmið

Suðurland

Vinnuhópar og  
vinnulag

Framtíðarsýnin

Meginmarkmið

Áherslur

Vestursvæði

Katla jarðvangur &  
Vestmannaeyjar

Ríki Vatnajökuls

Staðfærsla og  
markhópar

Möguleikar

Hvað svo?



**Náttúruvernd er í forgrunni í ferðapjónustu**



**Eftirlit með náttúruvernd er gott**



**Aðgengi er skilgreint fyrir hvert svæði**



**Ferðapjónustan styður við menningu og  
minjavernd**



# Áherslur sem vinna þarf með

## Áherslur

Suðurland

Vinnuhópar og  
vinnulag

Framtíðarsýnin

Meginmarkmið

Áherslur

Vestursvæði

Katla jarðvangur &  
Vestmannaeyjar

Ríki Vatnajökuls

Staðfærsla og  
markhópar

Möguleikar

Hvað svo?



**Rannsóknir og hagtölur**



**Samgöngur**



**Áhrif ferðapjónustu á samfélög**



**Samtal og samvinna**

# Áherslur sem vinna þarf með

## Áherslur

Suðurland

Vinnuhópar og  
vinnulag

Framtíðarsýnin

Meginmarkmið

Áherslur

Vestursvæði

Katla jarðvangur &  
Vestmannaeyjar

Ríki Vatnajökuls

Staðfærsla og  
markhópar

Möguleikar

Hvað svo?



**Stýring og dreifing ferðamanna**



**Gjaldtaka**



**Sjálfbær þróun**



**Gæði og gæðamál**

# Áherslur sem vinna þarf með

## Áherslur

Suðurland

Vinnuhópar og  
vinnulag

Framtíðarsýnin

Meginmarkmið

Áherslur

Vestursvæði

Katla jarðvangur &  
Vestmannaeyjar

Ríki Vatnajökuls

Staðfærsla og  
markhópar

Möguleikar

Hvað svo?



**Upplýsingagjöf, merkingar og fræðsla**



**Ábyrg ferðahegðun**



**Náttúruvernd**



**Öryggi og aðgengi**

## Vestursvæði

**Stærð:** 15.130 km<sup>2</sup>

**Sveitarfélög:** Ásahreppur, Bláskógarbyggð, Flóahreppur, Grímsnes- og Grafningshreppur, Hrunamannahreppur, Hveragerði, Rangárþing ytra, Skeiða- og Gnúpverjahreppur, Sveitarfélagið Árborg og Ölfus.

**Íbúafjöldi í árslok 2017:** 19.231

**Íslenskt ríkisfang:** 90%

**Erlent ríkisfang:** 10%

**Stærsti byggðarkjarninn:** Selfoss

**Aðrir byggðarkjarnar:** Þorlákshöfn, Hveragerði, Borg, Laugarvatn, Reykholt, Flúðir, Ámes, Hella, Eyrarbakki, Stokkseyri, Laugarás, Brautarholt, Þykkvibær

**Helstu atvinnuvegir:** Ferðaþjónusta, landbúnaður og iðnaður.

# ORKA - ENERGY

# Katla jarðvangur & Vestmannaeyjar

**Stærð:** 9.559 km<sup>2</sup>

**Sveitarfélög:** Mýrdalshreppur, Rangárþing eystra, Skaftárhreppur og Vestmannaeyjar.

**Íbúafjöldi í árslok 2017:** 7.275

**Íslenskt ríkisfang:** 86%

**Erlent ríkisfang:** 14%

**Stærsti byggðarkjarninn:** Vestmannaeyjar

**Aðrir byggðarkjarnar:** Hvolsvöllur, Vík, Kirkjubæjarklaustur

**Helstu atvinnuvegir:** Landbúnaður, ferðaþjónusta og sjávarútvegur.

## KRAFTUR - POWER

# Ríki Vatnajökuls

**Stærð:** 6.280 km<sup>2</sup>

**Sveitarfélög:** Sveitarfélagið  
Hornafjörður

**Íbúafjöldi í árslok 2017:** 2.306

**Íslenskt ríkisfang:** 83%

**Erlent ríkisfang:** 17%

**Stærsti byggðarkjarninn:** Höfn

**Helstu atvinnuvegir:** Sjávarútvegur,  
landbúnaður og ferðapjónusta

**HREINLEIKI - PURITY**

# Ferðapjónustan á Suðurlandi á líftímakúrfunni

## Staðfærsla og markhópar

Suðurland

Vinnuhópar og  
vinnulag

Framtíðarsýnin

Meginmarkmið

Áherslur

Vestursvæði

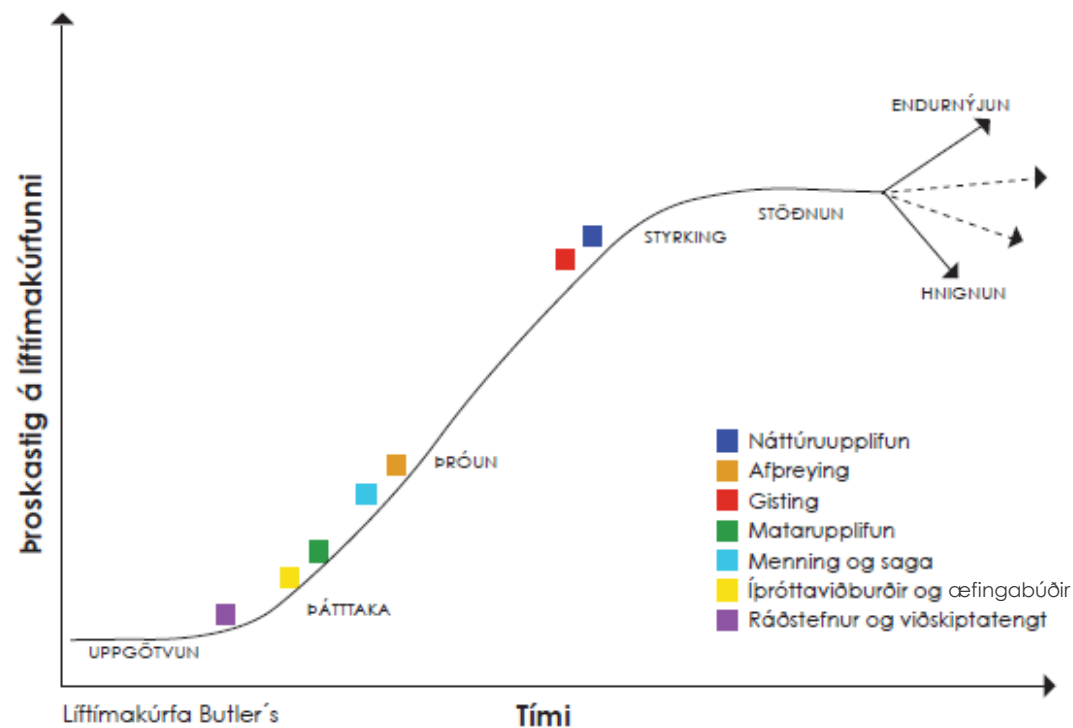
Katla jarðvangur &  
Vestmannaeyjar

Ríki Vatnajökuls

Staðfærsla og  
markhópar

Möguleikar

Hvað svo?



Suðurlandið á líftímakúrfu Butler's - byggt á gögnum Áfangastaðaáætlunar Suðurlands

# Staðfærsla markaðssvæðisins Suðurland

## Staðfærsla og markhópar

Suðurland

Vinnuhópar og  
vinnulag

Framtíðarsýnin

Meginmarkmið

Áherslur

Vestursvæði

Katla jarðvangur &  
Vestmannaeyjar

Ríki Vatnajökuls

Staðfærsla og  
markhópar

Möguleikar

Hvað svo?

“Suðurland býr yfir fjölbreyttri og stórfenglegri náttúru með mikið aðdráttarafl sem auðvelt er að nálgast og upplifa. Fjölbreytileiki og gæði þjónustu gerir gestum kleift að njóta þess besta sem Ísland hefur upp á að bjóða.”

## Markhópar





# Möguleikar Suðurlands

## Möguleikar

Suðurland

Vinnuhópar og  
vinnulag

Framtíðarsýnin

Meginmarkmið

Áherslur

Vestursvæði

Katla jarðvangur &  
Vestmannaeyjar

Ríki Vatnajökuls

Staðfærsla og  
markhópar

Möguleikar

Hvað svo?

- ▶ Halda áfram að byggja á þrískiptingu
- ▶ Byggja á sérkennum hvers svæðis
- ▶ Þróa og hanna nýjar ferðaleiðir
- ▶ Vinna í jákvæðum skilaboðum
- ▶ Efla samtal og samvinnu

# Möguleikar Suðurlands

## Möguleikar

Suðurland

Vinnuhópar og  
vinnulag

Framtíðarsýnin

Meginmarkmið

Áherslur

Vestursvæði

Katla jarðvangur &  
Vestmannaeyjar

Ríki Vatnajökuls

Staðfærsla og  
markhópar

Möguleikar

Hvað svo?

- ▶ Suðurland er matarkista
- ▶ Efla tengsl ólíkra atvinnugreina
- ▶ Styðja við sjálfbærni
- ▶ Efla menningartengda ferðapjónustu
- ▶ Draga fram áttavita Suðurlands

# Hvað svo?



Þátttakendur í innleiðingu á Áfangastaðaáætlun Suðurlands

Sveitarfélög

SASS

Ferðaþjónustufyrirtæki

Ferðamálafélög/klasar

Markaðsstofa Suðurlands

Stoðþjónustan og yfirvöld þar sem við á

**It's easy to get here.  
It's hard to leave**

**Takk fyrir**

# Kynning á áfangastaðaáætlunum

- Ávarp og setning fundar – Skarphéðinn Berg Steinarsson, ferðamálastjóri
- Verkefnisstjórar kynna áfangastaðaáætlanir
  - [Áfangastaðaáætlun Vesturlands](#) – Margrét Björk Björnsdóttir
  - [Áfangastaðaáætlun Austurlands](#) – María Hjálmarsdóttir
  - [Áfangastaðaáætlun Norðurlands](#) – Björn. H. Reynisson
- Kaffihlé
  - [Áfangastaðaáætlun Höfuðborgarsvæðis](#) – Ágúst Elvar Bjarnason
  - [Áfangastaðaáætlun Reykjaness](#) – Þuríður H. Aradóttir Braun
  - [Áfangastaðaáætlun Suðurlands](#) – Anna Valgerður Sigurðardóttir og Laufey Guðmundsdóttir
  - [Áfangastaðaáætlun Vestfjarða](#) – Magnea Garðarsdóttir
- [Snertifletir Landsáætlunar um innviði við áfangastaðaáætlanir](#) – Dagný Arnarsdóttir, sérfræðingur hjá umhverfis- og auðlindaráðuneyti
- [Hvernig munu áfangastaðaáætlanir nýtast](#) – Aldís Hafsteindóttir, bæjarstjóri Hveragerðisbæjar og formaður Sambands íslenskra sveitarfélaga